



**ՀԱՅԱՍՏԱՆԻ ՀԱՆՐԱՊԵՏՈՒԹՅԱՆ
ՇԻՐԱԿԻ ՄԱՐԶԻ ԱՆԻ ՀԱՄԱՅՆՔԻ ԱՎԱԳԱՆԻ**

Հայաստանի Հանրապետության Շիրակի մարզի Անի համայնք
ք. Մարալիկ, Մաղաթյան փ. 1, հեռ. 0242- 2-22-37, ani.shirak@mta.gov.am

Ո Ր Ո Շ ՈՒ Մ N 83-Ն

<<26>> հոկտեմբերի 2023 թվականի

քաղաք Մարալիկ

**ՀԱՅԱՍՏԱՆԻ ՀԱՆՐԱՊԵՏՈՒԹՅԱՆ ՇԻՐԱԿԻ ՄԱՐԶԻ ԱՆԻ ՀԱՄԱՅՆՔԻ ՇԻՐԱԿ-1
ՄԻԿՐՈՌԵԳԻՈՆԱԼ ՄԱԿԱՐԴԱԿԻ ՀԱՄԱԿՑՎԱԾ ՏԱՐԱԾԱԿԱՆ ՊԼԱՆԱՎՈՐՄԱՆ
ՓԱՍՏԱԹՂԹՈՒՄ ՆԵՐԱՌՎԱԾ ԶՐԱՓԻ ԲՆԱԿԱՎԱՅՐԻ ՔԱՂԱՔԱՇԻՆԱԿԱՆ ԾՐԱԳՐԱՅԻՆ
ՓԱՍՏԱԹՂԹԵՐՈՒՄ ՀԱՄԱՅՆՔԻ ՍԵՓԱԿԱՆՈՒԹՅՈՒՆ ՀԱՆԴԻՍԱՑՈՂ 08-098-0112-0005
ԿԱԴԱՏՐԱՅԻՆ ԾԱԾԿԱԳՐՈՎ 0.04 ՀԵԿՏԱՐ ՀՈՂԱՄԱՍԻ ՆՊԱՏԱԿԱՅԻՆ ՆՇԱՆԱԿՈՒԹՅԱՆ
ՓՈԽՈՒԹՅՈՒՆԸ ՀԱՍՏԱՏԵԼՈՒ ՄԱՍԻՆ.**

Ղեկավարվելով «Տեղական ինքնակառավարման մասին» Հայաստանի Հանրապետության օրենքի 18-րդ հոդվածի 1-ին մասի 29-րդ կետի, Հայաստանի Հանրապետության Հողային օրենսգրքի 3-րդ հոդվածի 1-ին մասի 1-ին կետի, 8-րդ հոդվածի 1-ին մասի, Հայաստանի Հանրապետության կառավարության 2011 թվականի դեկտեմբերի 29-ի N 1920-Ն որոշմամբ հաստատված <<Հայաստանի Հանրապետության համայնքների (բնակավայրերի) գլխավոր հատակագծերի և համակցված տարածական պլանավորման փաստաթղթերի մշակման, փորձաքննության, համաձայնեցման, հաստատման ու փոփոխման կարգի>> 60-րդ կետի դրույթներով և հիմք ընդունելով Հայաստանի Հանրապետության վարչապետի 2010 թվականի դեկտեմբերի 29-ի N 1064-Ա որոշմամբ ստեղծված Հայաստանի Հանրապետության համայնքների քաղաքաշինական ծրագրային փաստաթղթերի մշակման աշխատանքները համակարգող միջգերատեսչական հանձնաժողովի 2023 թվականի սեպտեմբերի 29-ի N 2/փ-326 դրական եզրակացությունը.

**Հայաստանի Հանրապետության Շիրակի մարզի Անի համայնքի ավագանին
որոշում է**

1. Հաստատել Հայաստանի Հանրապետության Շիրակի մարզի Անի համայնքի Շիրակ-1 միկրոռեգիոնալ մակարդակի համակցված տարածական պլանավորման փաստաթղթում ներառված Զրափի բնակավայրի քաղաքաշինական ծրագրային փաստաթղթերում առանձին հողամասի նպատակային նշանակության փոփոխության մասով գլխավոր հատակագծում հողամասի նպատակային նշանակության փոփոխությունը, որով նախատեսվում է << Շիրակի մարզի Անի համայնքի Զրափի բնակավայրի վարչական սահմաններում գտնվող, համայնքի սեփականություն համարվող 08-098-0112-0005 կադաստրային ծածկագրով 0.04 հա գյուղատնտեսական նպատակային նշանակության, արոտ հողատեսքի հողամասը

/Վկայական՝ N 27012023-08-0027/ փոխադրել էներգետիկայի, կապի, տրանսպորտի, կոմունալ ենթակառուցվածքների օբյեկտների հողերի կատեգորիա, կապի օբյեկտների գործառնական նշանակություն՝ Անի համայնքի Ջրափի բնակավայրի բջջային հեռախոսակապի ծածկույթի բարելավման նպատակով, այդ հողամասում բջջային կապի կայան տեղադրելու և հողմասը օրենքով սահմանված կարգով օտարելու համար:

2. Հայաստանի Հանրապետության Շիրակի մարզի Անի համայնքի ղեկավար՝ Արման Սարիբեկյանին.











ա) հողամասի նպատակային նշանակության սույն որոշումն 1-ին կետով նախատեսված փոփոխությամբ պայմանավորված ապահովել հողամասի նկատմամբ իրավունքների պետական գրանցումը:

բ) հողամասի նպատակային նշանակության փոփոխության և հողերի ընթացիկ հաշվառման տվյալների հիման վրա համայնքի հողային հաշվեկշռում կատարել համապատասխան փոփոխություն:

գ) Սահմանված կարգով և ժամկետում ապահովել <<Քաղաքաշինության մասին>> Հայաստանի Հանրապետության օրենքի 14.3-րդ հոդվածի 30-րդ մասով, Հայաստանի Հանրապետության կառավարության 2011 թվականի դեկտեմբերի 29-ի N 1920-Ն որոշմամբ հաստատված <<Հայաստանի Հանրապետության համայնքների (բնակավայրերի) գլխավոր հատակագծերի և համակցված տարածական պլանավորման փաստաթղթերի մշակման, փորձաքննության, համաձայնեցման, հաստատման ու փոփոխման կարգի>> 22-րդ և 23-րդ կետերով սահմանված պահանջների կատարումը:

3. Սույն որոշումն ուժի մեջ է մտնում ստորագրման պահից:

ՀԱՅԱՍՏԱՆԻ ՀԱՆՐԱՊԵՏՈՒԹՅԱՆ ՇԻՐԱԿԻ ՄԱՐԶԻ ԱՆԻ ՀԱՄԱՅՆՔԻ ԱՎԱԳԱՆՈՒ ԱՆԴԱՄՆԵՐ

	Կողմ - 11	Դեմ - 0	Ձեռնպահ - 0
Ա. ՍԱՐԻԲԵԿՅԱՆ		-----	-----
Է. ՍԱՂԱԹԵԼՅԱՆ		-----	-----
Ռ. ԱՐՇԱԿՅԱՆ		-----	-----
Է. ՈՒՌՈՒՏՅԱՆ		-----	-----
Ա. ՇԱԲՈՅԱՆ		-----	-----
Հ. ԶԱՏԻԿՅԱՆ		-----	-----
Ժ. ԱԼԵՔՅԱՆ		-----	-----
Գ. ԱՂԱԲԵԿՅԱՆ		-----	-----
Ն. ՍԱՐՈՅԱՆ		-----	-----
Գ. ԹԱԹԵՎՈՍՅԱՆ		-----	-----

Մ. ԵՆՈՔՅԱՆ

Handwritten signature

**ՀԱՅԱՍՏԱՆԻ ՀԱՆՐԱՊԵՏՈՒԹՅԱՆ
ՇԻՐԱԿԻ ՄԱՐԶԻ ԱՆԻ ՀԱՄԱՅՆՔԻ
ՂԵԿԱՎԱՐ**



Ա. ՍԱՐԻԲԵԿՅԱՆ

«26» հոկտեմբերի 2023 թ.
քաղաք Մարալիկ

[Faint, mostly illegible text, likely the main body of the document or a list of items.]

[Faint text, possibly a signature or official stamp area.]

[Faint text at the bottom of the page, possibly a footer or additional notes.]