



**ՀԱՅԱՍՏԱՆԻ ՀԱՆՐԱՊԵՏՈՒԹՅԱՆ
ՇԻՐԱԿԻ ՄԱՐԶԻ ԱՆԻ ՀԱՄԱՅՆՔԻ ԱՎԱԳԱՆԻ**

Հայաստանի Հանրապետության Շիրակի մարզի Անի համայնք
ք. Մարալիկ, Մաղաթյան փ. 1, հեռ. 0242- 2-22-37, ani.shirak@mta.gov.am

Ո Ր Ո Շ ՈՒ Մ N 66-Ա

<< 28 >> սեպտեմբերի 2023 թվականի քաղաք Մարալիկ

**ՀԱՅԱՍՏԱՆԻ ՀԱՆՐԱՊԵՏՈՒԹՅԱՆ ՇԻՐԱԿԻ ՄԱՐԶԻ ԱՆԻ ՀԱՄԱՅՆՔԻ ՇԻՐԱԿ-1
ՄԻԿՐՈՒԹԳԻՈՆԱԼ ՄԱԿԱՐԴԱԿԻ ՀԱՄԱԿՑՎԱԾ ՏԱՐԱԾԱԿԱՆ ՊԼԱՆԱՎՈՐՄԱՆ
ՓԱՍՏԱԹՂԹՈՒՄ ՆԵՐԱՌՎԱԾ ԲԱԳՐԱՎԱՆ ԲՆԱԿԱՎԱՅՐԻ ՔԱՂԱՔԱՇԽՆԱԿԱՆ ԾՐԱԳՐԱՅԻՆ
ՓԱՍՏԱԹՂԹԵՐՈՒՄ ՀԱՄԱՅՆՔԻ ՍԵՓԱԿԱՆՈՒԹՅՈՒՆ ՀԱՆԴԻՍԱՑՈՂ 08-022-0109-0020
ԿԱԴԱՍՏՐԱՅԻՆ ԾԱԾԿԱԳՐՈՎ 0.04 ՀԵԿՏԱՐ ՀՈՂԱՄԱՍԻ ՆՊԱՏԱԿԱՅԻՆ ՆՇԱՆԱԿՈՒԹՅԱՆ
ՓՈԽՈՒԹՅՈՒՆԸ ՀԱՍՏԱՏԵԼՈՒ ՄԱՍԻՆ**

Ղեկավարվելով «Տեղական ինքնակառավարման մասին» Հայաստանի Հանրապետության օրենքի 18-րդ հոդվածի 1-ին մասի 29-րդ կետի, Հայաստանի Հանրապետության Հողային օրենսգրքի 3-րդ հոդվածի 1-ին մասի 1-ին կետի, 8-րդ հոդվածի 1-ին մասի, Հայաստանի Հանրապետության կառավարության 2011 թվականի դեկտեմբերի 29-ի N 1920-Ն որոշմամբ հաստատված «Հայաստանի Հանրապետության համայնքների (բնակավայրերի) գլխավոր հատակագծերի և համակցված տարածական պլանավորման փաստաթղթերի մշակման, փորձաքննության, համաձայնեցման, հաստատման ու փոփոխման կարգի» 60-րդ կետի դրույթներով և հիմք ընդունելով Հայաստանի Հանրապետության վարչապետի 2010 թվականի դեկտեմբերի 29-ի N 1064-Ա որոշմամբ ստեղծված Հայաստանի Հանրապետության համայնքների քաղաքաշինական ծրագրային փաստաթղթերի մշակման աշխատանքները համակարգող միջգերատեսչական հանձնաժողովի 2023 թվականի սեպտեմբերի 8-ի N 2/փ-285 դրական եզրակացությունը.

**Հայաստանի Հանրապետության Շիրակի մարզի Անի համայնքի ավագանին
որոշում է**

1. Հաստատել Հայաստանի Հանրապետության Շիրակի մարզի Անի համայնքի Շիրակ-1 միկրոուեգիոնալ մակարդակի համակցված տարածական պլանավորման փաստաթղթում ներառված Բագրավան բնակավայրի քաղաքաշինական ծրագրային փաստաթղթերում առանձին հողամասի նպատակային նշանակության փոփոխության մասով գլխավոր հատակագծում հողամասի նպատակային նշանակության փոփոխությունը, որով նախատեսվում է Հայաստանի Հանրապետության Շիրակի մարզի Անի համայնքի Բագրավան բնակավայրի վարչական սահմաններում գտնվող, համայնքի սեփականություն համարվող 08-022-0109-0020 կադաստրային ծածկագրով 0.04 հա գյուղատնտեսական նպատակային

նշանակության, արոտ հողատեսքի հողամասը փոխադրել էներգետիկայի, կապի, տրանսպորտի, կոմունալ ենթակառուցվածքների օբյեկտների հողերի կատեգորիա, կապի օբյեկտների գործառնական նշանակություն՝ Անի համայնքի Բագրավան բնակավայրի բջջային հեռախոսակապի ծածկույթի բարելավման նպատակով, այդ հողամասում բջջային կապի կայան տեղադրելու համար՝ հողամասը օրենքով սահմանված կարգով օտարելու համար:

2. Հայաստանի Հանրապետության Շիրակի մարզի Անի համայնքի ղեկավար՝ Արման Սարիբեկյանին.






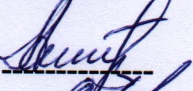


ա) հողամասի նպատակային նշանակության սույն որոշումն 1-ին կետով նախատեսված փոփոխությամբ պայմանավորված ապահովել հողամասի նկատմամբ իրավունքների պետական գրանցումը:

բ) հողամասի նպատակային նշանակության փոփոխության և հողերի ընթացիկ հաշվառման տվյալների հիման վրա համայնքի հողային հաշվեկշռում կատարել համապատասխան փոփոխություն:

գ) Սահմանված կարգով և ժամկետում ապահովել Հայաստանի Հանրապետության կառավարության 2011 թվականի դեկտեմբերի 29-ի N 1920-Ն որոշմամբ հաստատված <<Հայաստանի Հանրապետության համայնքների (բնակավայրերի) գլխավոր հատակագծերի և համակցված տարածական պլանավորման փաստաթղթերի մշակման, փորձաքննության, համաձայնեցման, հաստատման ու փոփոխման կարգի>> 22-րդ և 23-րդ կետերով սահմանված պահանջների կատարումը:

3. Սույն որոշումն ուժի մեջ է մտնում ստորագրման պահից:

ՀԱՅԱՍՏԱՆԻ ՀԱՆՐԱՊԵՏՈՒԹՅԱՆ ՇԻՐԱԿԻ ՄԱՐԶԻ ԱՆԻ ՀԱՄԱՅՆՔԻ ԱՎԱԳԱՆՈՒ ԱՆԴԱՄՆԵՐ

	Կողմ - 11	Դեմ - 0	Ձեռնպահ - 0
Ա. ՍԱՐԻԲԵԿՅԱՆ		_____	_____
Է. ՍԱՂԱԹԵԼՅԱՆ		_____	_____
Ռ. ԱՐՇԱԿՅԱՆ		_____	_____
Է. ՈՒՌՈՒՏՅԱՆ		_____	_____
Ա. ՇԱԲՈՅԱՆ		_____	_____
Հ. ԶԱՏԻԿՅԱՆ		_____	_____
Ժ. ԱԼԵԲՅԱՆ		_____	_____
Գ. ԱՂԱԲԵԿՅԱՆ		_____	_____

Ն. ՍԱՐՈՅԱՆ

[Handwritten signature]


Գ. ԹԱԹԵՎՈՍՅԱՆ

[Handwritten signature]

Մ. ԵՆՈՔՅԱՆ

[Handwritten signature]

**ՀԱՅԱՍՏԱՆԻ ՀԱՆՐԱՊԵՏՈՒԹՅԱՆ
ՇԻՐԱԿԻ ՄԱՐԶԻ ԱՆԻ ՀԱՄԱՅՆՔԻ ՂԵԿԱՎԱՐ**



[Handwritten signature]

Ա. ՍԱՐԻԲԵԿՅԱՆ

<<28>> սեպտեմբերի 2023 թ.
քաղաք Մարալիկ

«Տնտեսական ինքնակառավարման մասին» Հայաստանի Հանրապետության օրենքի 18-րդ հոդվածի 1-ին մասի 29-րդ կետի Հայաստանի Հանրապետության Հողային օրենսդրիչ 3-րդ հոդվածի 1-ին մասի 1-ին կետի, 8-րդ հոդվածի 1-ին մասի, Հայաստանի Հանրապետության կառավարության 2011 թվականի դեկտեմբերի 28-ի N 1920-Ն որոշմամբ հաստատված «Հայաստանի Հանրապետության համայնքների (քաղաքացիների) գյուղատնտեսական և համակցված տարածական պլանավորման փաստաթղթերի մշակման, փյուռացման, համաձայնեցման, հաստատման ու փոփոխման կարգի» 60-րդ կետի որոշմամբ և նրա ընդունելով Հայաստանի Հանրապետության վարչապետի 2010 թվականի դեկտեմբերի 29-ի N 1064-Ն որոշմամբ ստեղծված Հայաստանի Հանրապետության համայնքների քաղաքացիական ծրագրային փաստաթղթերի մշակման աշխատանքները համայնքային միջնակարգ մակարդակի վարչապետի 2023 թվականի սեպտեմբերի 5-ի N 24/ի 285 որոշման կարգադրությամբ:

Հայաստանի Հանրապետության Շիրակի մարզի Անի համայնքի մարզպետի որոշում է

1. Հայաստանի Հայաստանի Հանրապետության Շիրակի մարզի Անի համայնքի մարզպետի որոշմամբ հաստատված տարածական պլանավորման փաստաթղթերում ներառված Բազումյան բնակավայրի քաղաքացիական ծրագրային փաստաթղթերում առանձին հողամասի նպատակային գծանկարային փոփոխության մասով գյուղատնտեսական հողամասը նպատակային նշանակության փոփոխությունը որով նախատեսվում է Հայաստանի Հանրապետության Շիրակի մարզի Անի համայնքի Բազումյան բնակավայրի փարցակյան տարածքներում գտնվող համայնքի տեխնիկական նկարագրի 08-022-0109-0020 կադաստրային ծածկագրով 0.04 հա գյուղատնտեսական նպատակային